



Создано в рамках
социального проекта
«Дети. Археология. Кино»
(грант Губернатора
Забайкальского края-2022)

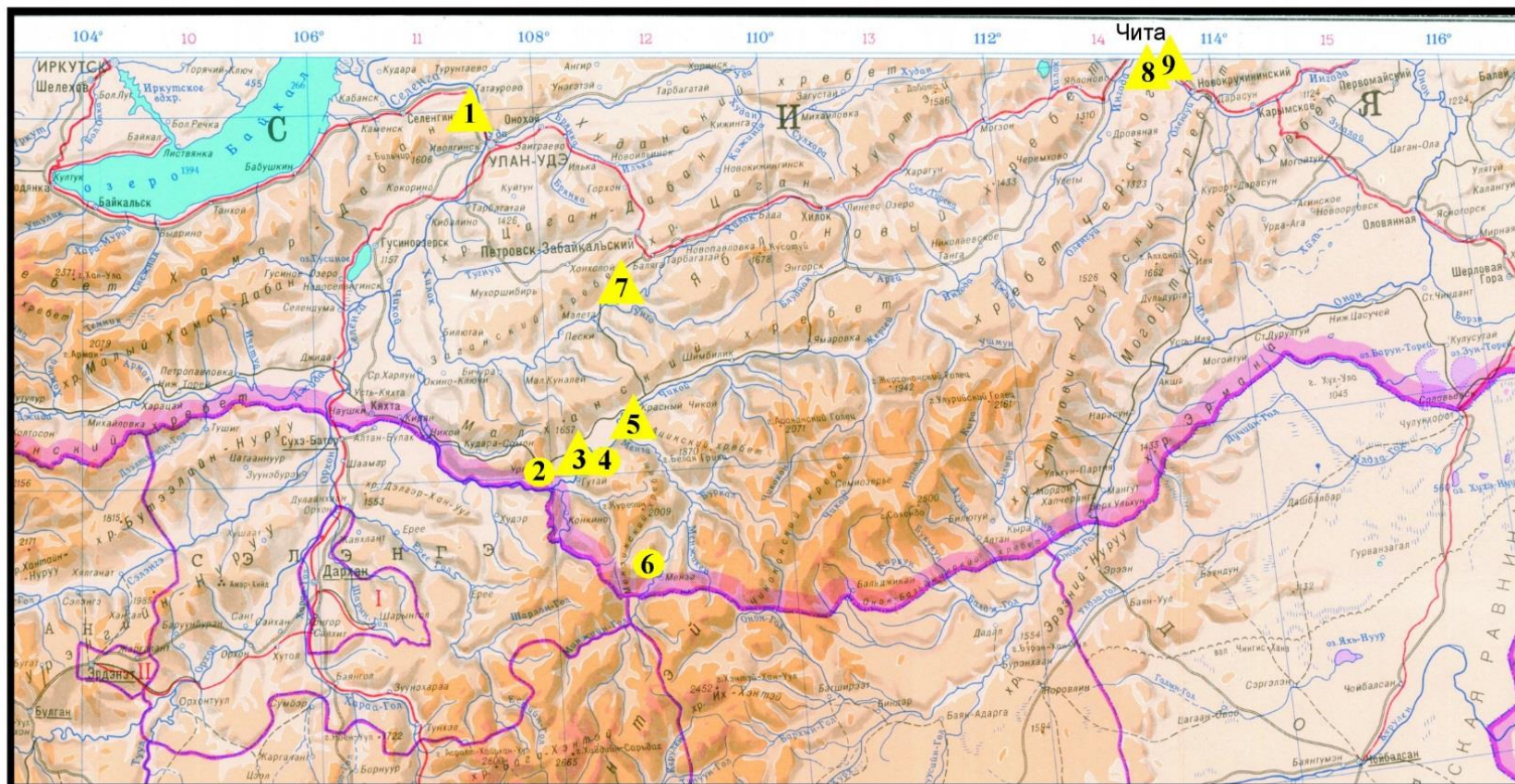


Мезолит Забайкалья (11 – 7 тыс. л.н.)



Составители:
Номоконов Алексей Александрович,
Верещагин Сергей Борисович

Мезолит - среднекаменный век

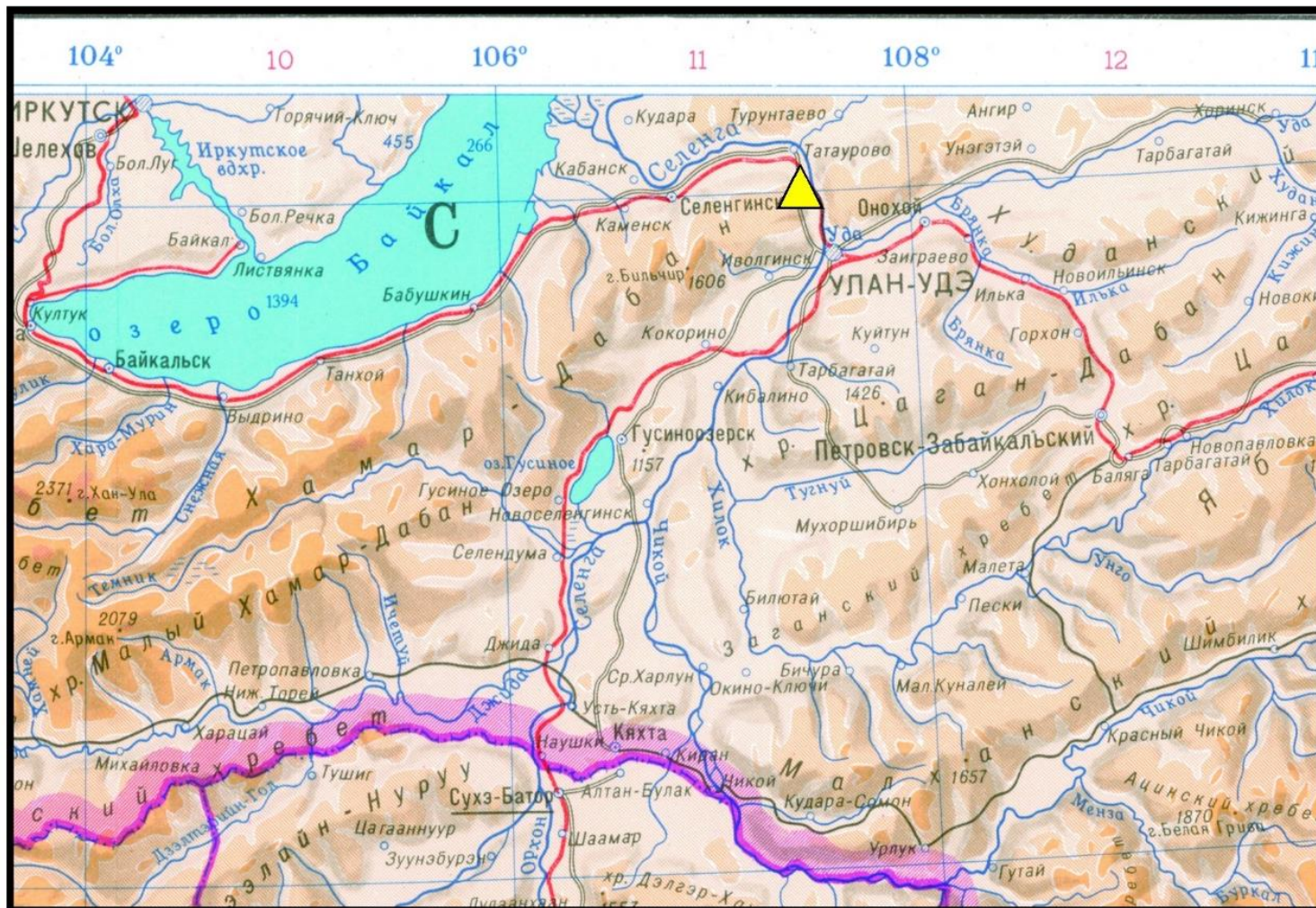


Местонахождение памятников эпохи мезолита:

- 1 - поселение Ошурково, 2 - могильник Жиндо, 3 - поселение Студеное-1,
- 4 - погребение Мельничное, 5 - поселения Усть-Менза-1, Усть-Менза-5, Усть-Менза-6,
- 6 - могильник Токуй, 7 - поселение Черемушки, 8 - стоянка Кладбищенская, 9 - поселение Засопка-3

Поселение Ошурково (Республика Бурятия). Три культурных горизонта поселения характеризуют мезолитическую эпоху

Поселение расположено в 14 км северо-западнее г. Улан-Удэ, на правой стороне долины реки Селенги



Поселение Ошурково



Общий вид на поселение Ошурково.
Фото 1986 г.




Д.г.м. н. С.М. Цейтлин
изучает разрез отложений
поселения Ошурково. 1986 г.

Поселение Ошурково

Костяные изделия:
А - наконечник гарпуна
Б - вязальная спица
(около 10 тыс . л.н.)

ГАРПУН - метательное орудие в виде копия, предназначенное для битья морского зверя или рыбы

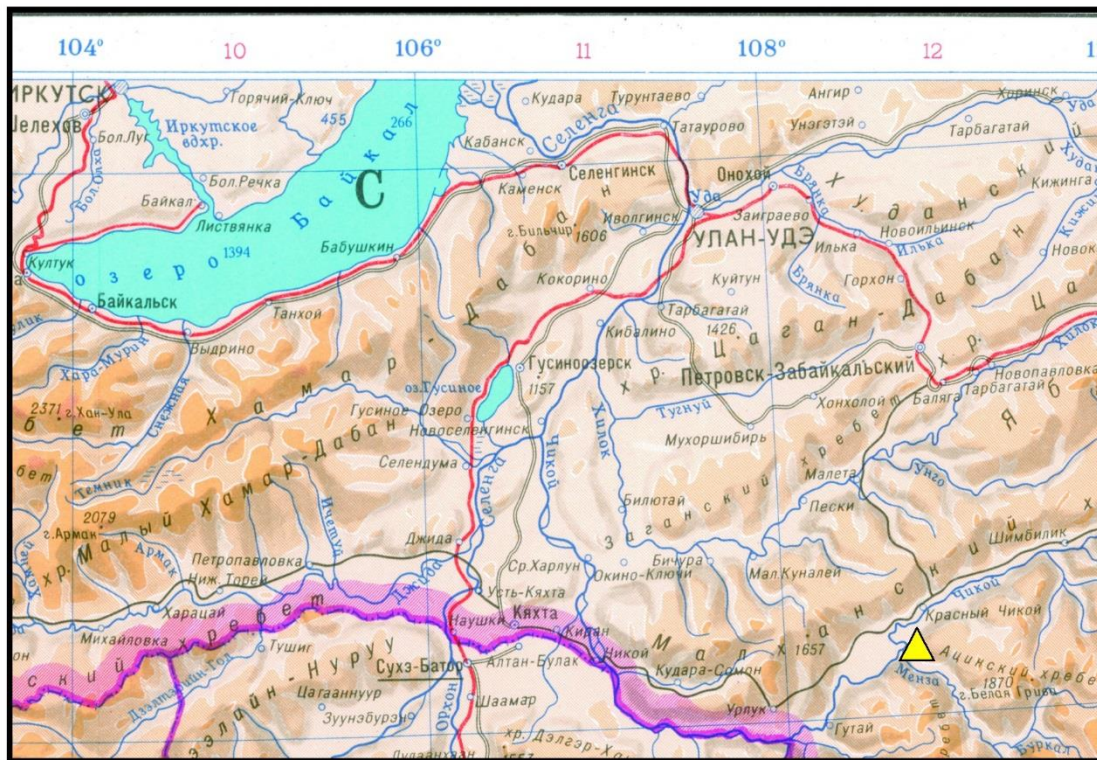


Поселения «Усть-Менза-1» и «Усть-Менза-5»

Поселения находятся в Красночикийском районе Забайкальского края в 12 км юго-западнее с.Красный Чикой. Они входят в Усть-Мензинский археологический комплекс, расположенный на береговых террасах р. Мензы при впадении её в р. Чикой

Поселение Усть-Менза-1, многослойное, культурные горизонты №12-9 относятся к периоду мезолита.

В раскопе поселения Усть-Менза-5 было обнаружено мезолитическое погребение.



▲ - Местонахождение поселения Усть-Менза-1 и Усть-Менза-5

Поселения «Усть-Менза-1» и «Усть-Менза-5»



Вид на поселения Усть-Мензинского археологического комплекса с горы Крестовая

Вид с левого берега р. Мензы на поселение Усть-Менза-1



Поселение «Усть-Менза-1»




Поселение Усть-Менза-1. Изучение жилища эпохи мезолита из 12-го культурного горизонта

КУЛЬТУРНЫЙ СЛОЙ (ГОРИЗОНТ) - слой земли, содержащий остатки материальной деятельности человека: древние сооружения, строительный и хозяйственный мусор, золу и пр. Мощность культурного слоя может быть от нескольких сантиметров до нескольких десятков метров




Поселение Усть-Менза-1.
Очаг жилища из 12-го культурного горизонта


Поселение «Усть-Менза-1»



Нуклеусы
для снятия
микрочастиц



Каменные изделия:
А - скребки;
Б - нож;
В - вкладыш




*Возраст орудий
около 10 тыс. л.н.*

Костяные изделия:
А - вкладышевый
наконечник стрелы;
Б - фрагмент костяного
наконечника (острия);
В - игла

Поселение «Усть-Менза-5»

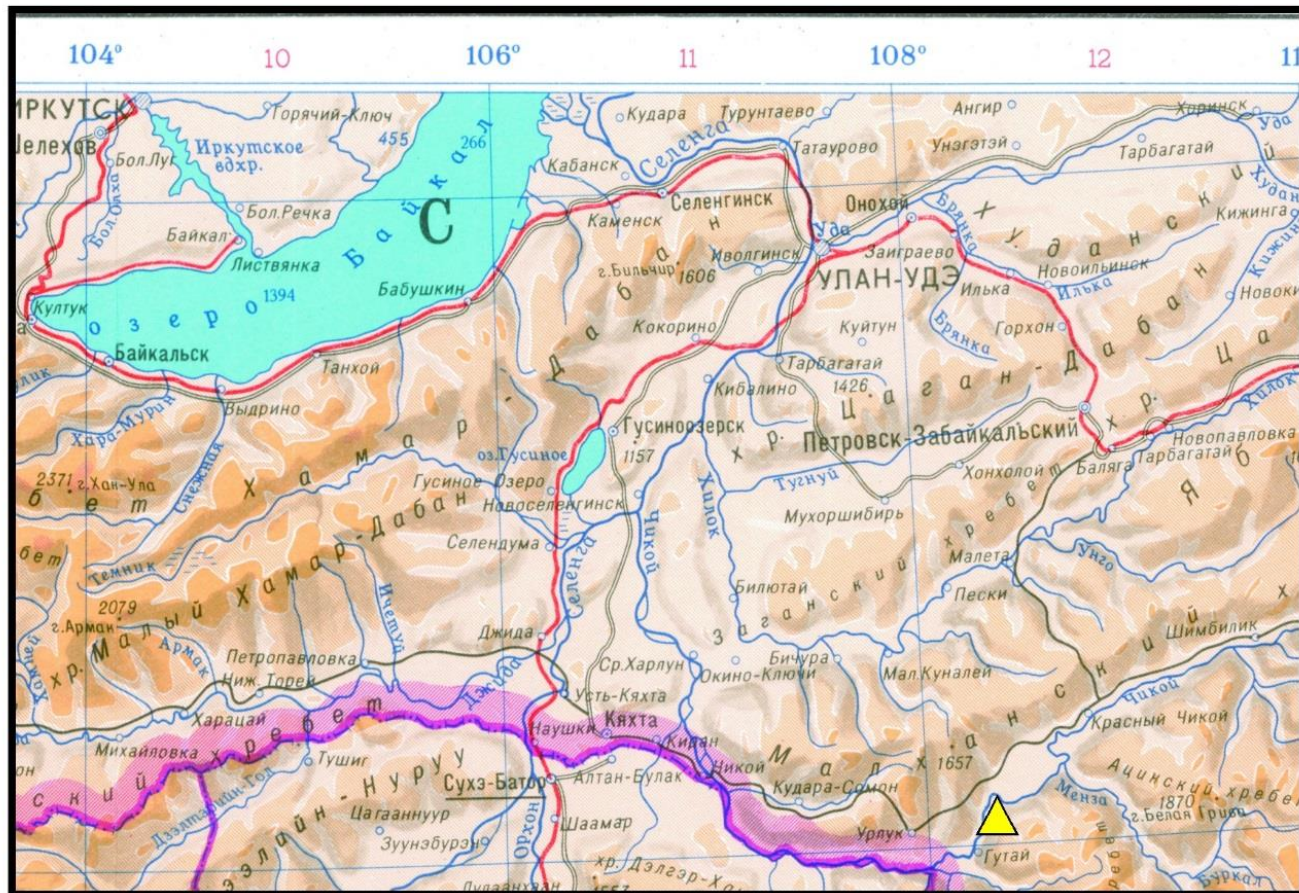
Изучение погребения мезолитической эпохи в раскопе

В археологии под **ПОГРЕБЕНИЕМ** подразумевается могила (захоронение)



Мезолитическое погребение «Мельничное»»

Погребение было обнаружено в раскопе поселения Мельничное-1. Раскоп поселения находится на левом берегу р. Чикой, у с. Нижний Нарым, в устье долины р. Мельничной (Красночикийский район)



▲ - Местонахождение погребения Мельничное

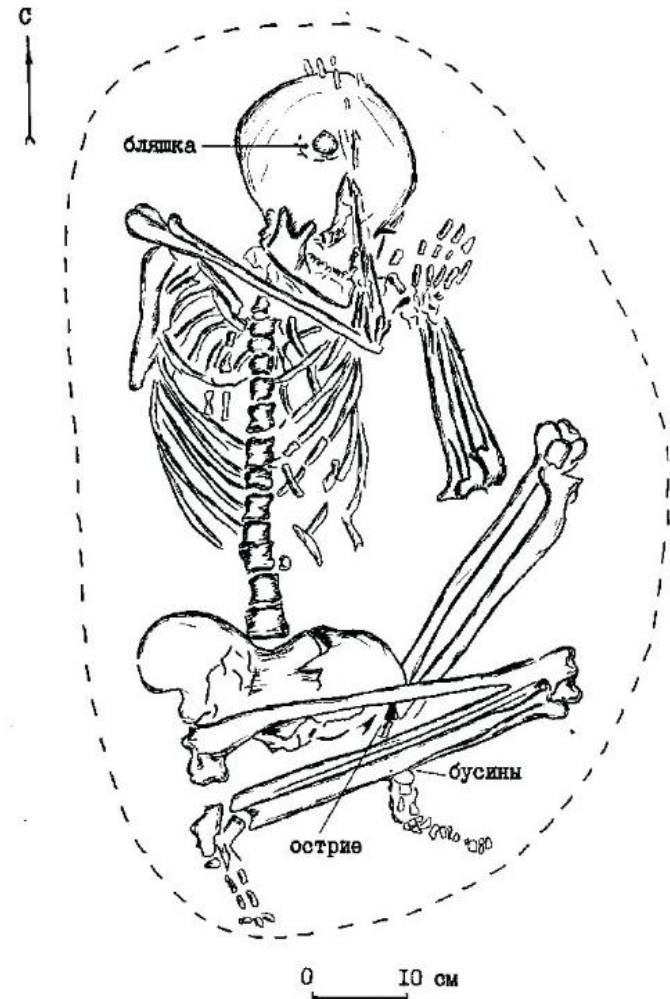
Мезолитическое погребение «Мельничное»

Вид на местонахождения погребения Мельничное.
На первом плане многослойное поселение Студеное-1



Мезолитическое погребение «Мельничное»

Фото и графический рисунок



Мезолитическое погребение «Мельничное»



Скульптурная реконструкция
облика женщины
из погребения Мельничное



Вещи из погребения:

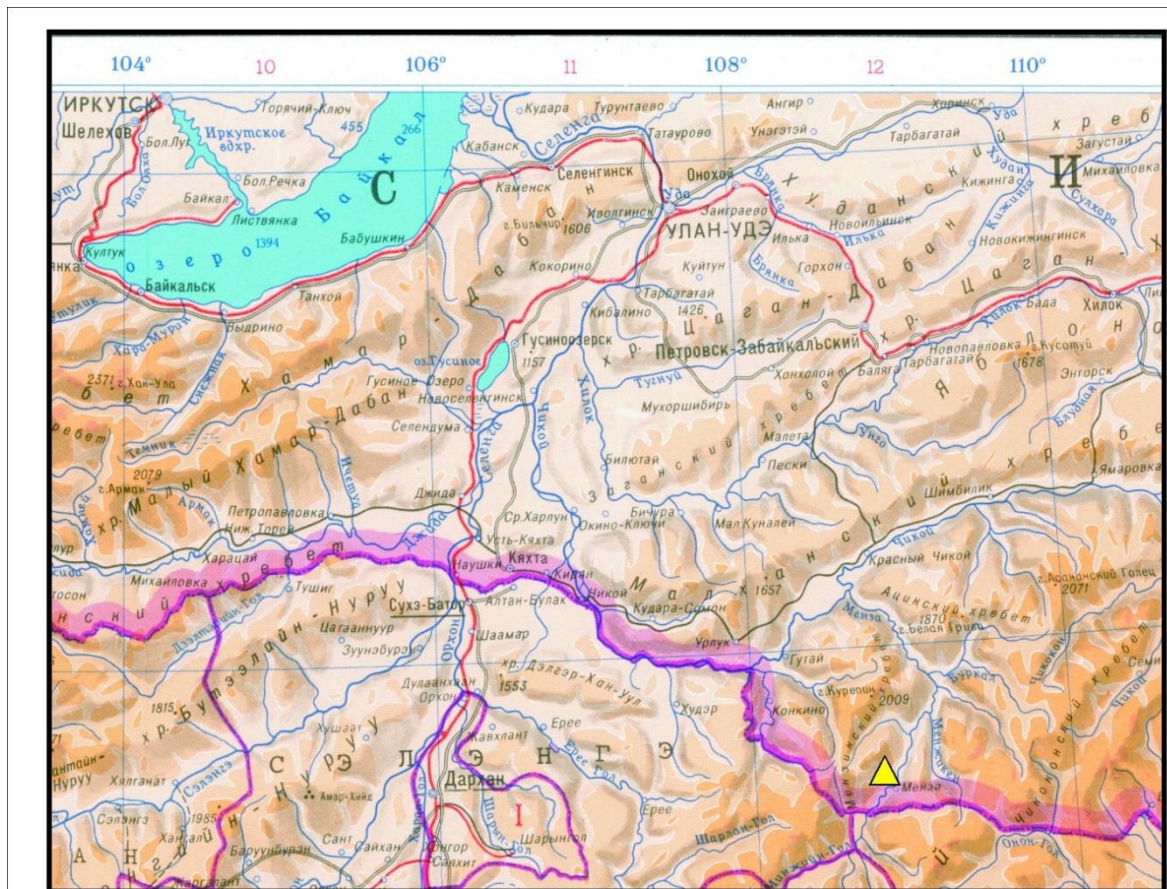
- 1 - бляшки из перламутра;
- 2 - бусины;
- 3 - микропластинки;
- 4 - украшение (подвеска) из клыка изюбря;
- 5 - подвеска из клыка тарбагана

Могильник «Токуй»»

Могильник расположен на левом берегу р. Мензы, в устье пади Токуй, напротив с.Менза Красночикоийского района.

В состав могильника входят два погребения. Погребение № 1 относится к неолиту, погребение № 2 к мезолиту

МОГИЛЬНИК - древнее кладбище, на котором расположено более одного погребения



▲ - Местонахождение могильника Токуй

Могильник «Токуй», погребение № 2

Погребальный обряд не предусматривал помещение в могилу вещей (погребального инвентаря)

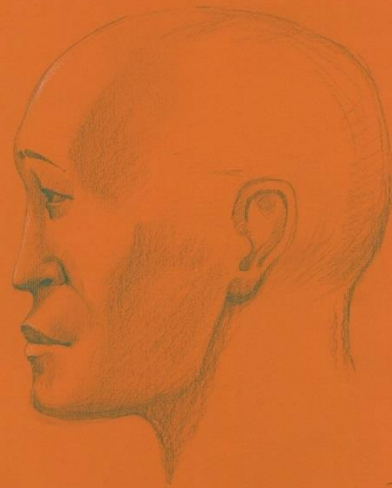
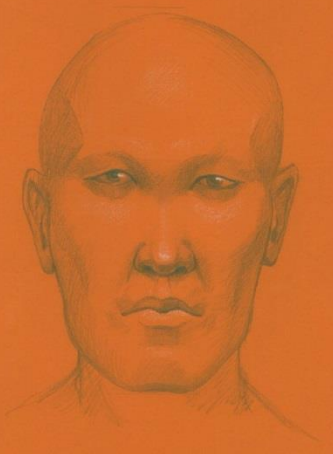
ПОГРЕБАЛЬНЫЙ ОБРЯД - традиция захоронения умершего



Могильник «Токуй», погребение № 2



Могильник «Токуй», погребение № 2



Графическая реконструкция по черепу облика человека из мезолитического погребения могильника Токуй

Скульптурная реконструкция по черепу облика человека из мезолитического погребения могильника Токуй



Хозяйственная деятельность мезолитического населения Забайкалья

Виды деятельности	
Охота	Охотились на благородного оленя, косулю, джейрана, барана, лошадь, кабана. Вполне вероятно, что велась также охота на пушного зверя, например, на соболя, белку, колонка.
Рыболовство	На поселениях найдены кости щуки, налима, плотвы, ельца, а также предметы рыболовства: костяные крючки, гарпуны, вязальные спицы для сетей.
Собирательство	Собирание пригодных в пищу природных ресурсов: дикорастущих съедобных корней, плодов, ягод и т.п.

Литература

- Верещагин С.Б., Константинов М.В. Токуй могильник // Малая энциклопедия Забайкалья: Археология / гл. ред. Р.Ф. Гениатулин. Новосибирск: Наука, 2011. С.
- Константинов М.В. Каменный век восточного региона Байкальской Азии. К Всемирному археологическому интер-конгрессу. (Забайкалье, 1996). – Совместное издание Института общественных наук БНЦ СО РАН и Читинского государственного педагогического института им. Н.Г. Чернышевского. – Улан-Удэ. – Чита, 1994.
- Константинов М.В. Мельничное-1, поселение// Малая энциклопедия Забайкалья: Археология / гл. ред. Р.Ф. Гениатулин. Новосибирск: Наука, 2011. С.
- **Константинов А.В., Константинов М.В. Археология Забайкалья: учебное пособие. Забайкальский государственный университет. – Чита: ЗабГУ, 2020. – 179 с. [ил.]**
- Под покровительством Большого Шамана: археологическое путешествие по Забайкалью. Путеводитель полевой экскурсии международного симпозиума «Древние культуры Азии и Америки» – Чита, 26 августа – 1 сентября 2003 г. Авторы: М.В. Константинов, А.В. Константинов, С.Г. Васильев, Л.В. Екимова, И.И. Разгильдеева. – Чита: Изд-во «Экспресс-типография», 2003. – 53 с.

Полезные ссылки

Литературу и интересные материалы по истории края вы можете найти на сайте и в социальной сети Забайкальского краевого отделения Всероссийской общественной организации «Всероссийское общество охраны памятников истории и культуры».

Наши контакты:

сайт: <http://arheolog75.ru/>

ВКонтакте: <https://vk.com/public173892712>

E-mail: zkovoopik@mail.ru